Trilce
ACADEMIA

Curso:
GEOGRAFÍA

Tema:
RELIEVE PERUANO I (COSTEÑO)

Ciclo:
INTENSIVO SAN MARCOS

Semana:
9

Litoral peruano

PENÍNSULA

Gran porción de tierra que ingresa al mar.

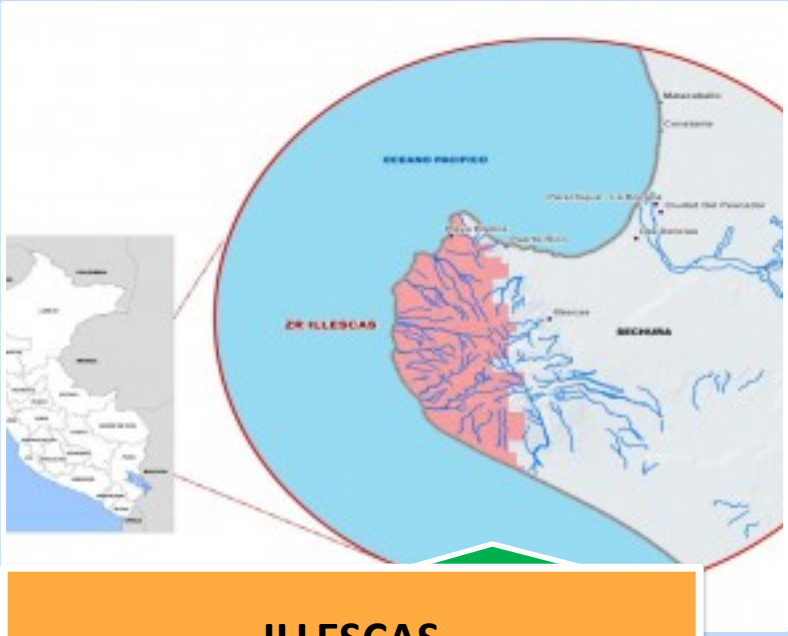

ILLESCAS

(Península más extensa)

PARACAS

(Península más turística)

LITORAL PERUANO

BAHÍA

Es una entrada del mar en la costa más pequeña que el golfo y en forma de media luna.

SECHURA

(Bahía más extensa)

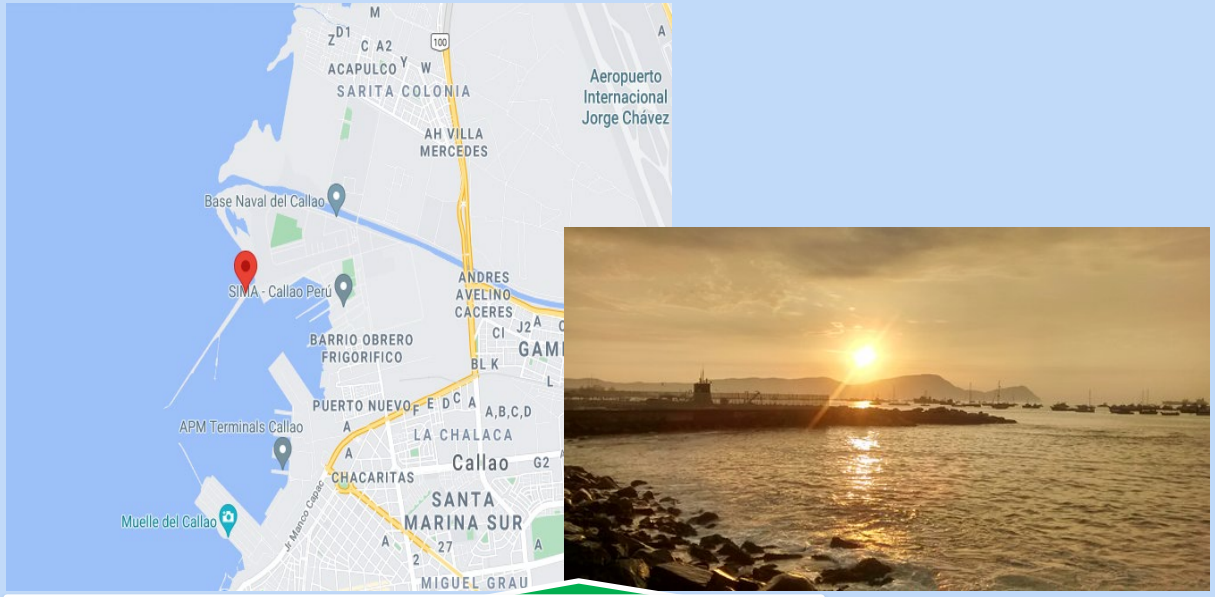

CALLAO

(Bahía más comercial)

LITORAL PERUANO

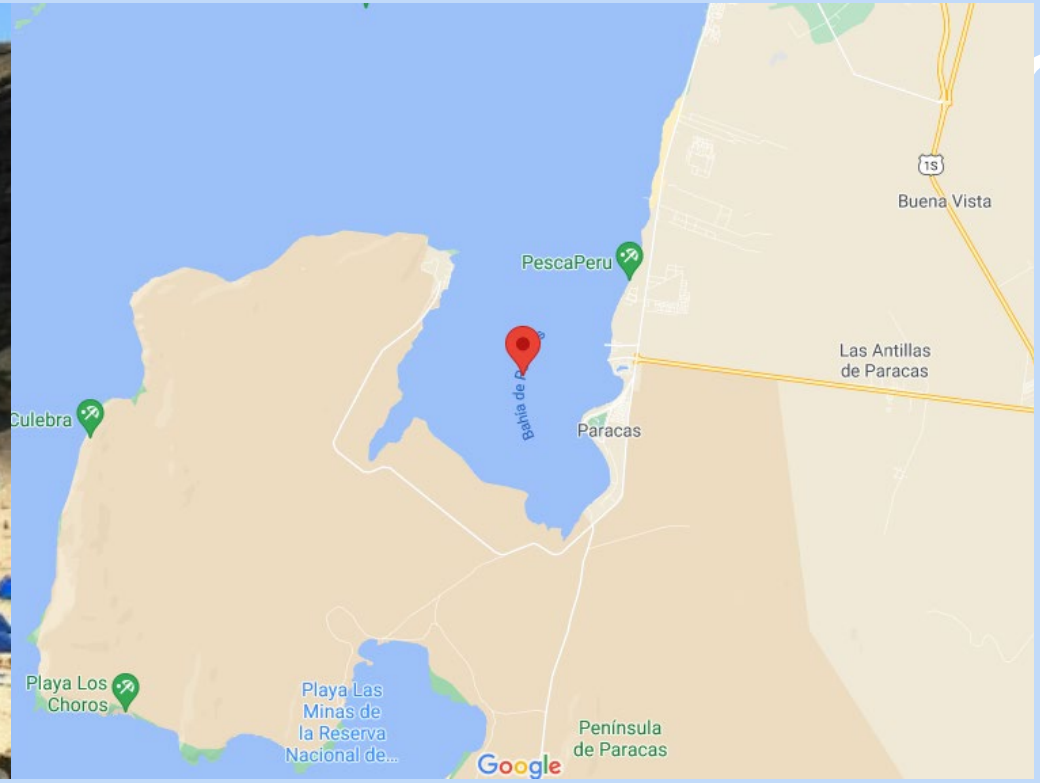

PARACAS

(Bahía más turística)

LITORAL PERUANO

AGUJA

(Piura)

PUNTA

Pequeña porción de tierra que ingresa al mar.

LA PUNTA

(Callao-Lima)

ISLA

- Porción de tierra rodeada de agua por todas partes.

San Lorenzo
(Isla más extensa)



Lobos de Afuera
(Isla más alejada del litoral)



Perica
(Isla más pequeña)

RELIEVE COSTEÑO



UBICACIÓN Y CARACTERÍSTICAS

Se ubica en la parte occidental del territorio peruano.
Es una franja desértica, longitudinal y angosta.

El límite de los 500 msnm lo marca la presencia de las nubes estratos.

La costa representa **12,5%** del territorio nacional.

SECTORES DE LA COSTA

COSTA NORTE

COSTA CENTRO

COSTA SUR

Boca de Capones (Tumbes)

Península de Illescas (Piura)

Península de Paracas (Ica)

Punto de La Concordia (Tacna)

PRINCIPALES RELIEVES

VALLES TRANSVERSALES
PAMPAS
DESIERTOS
TABLAZOS
DEPRESIONES
ESTRIBACIONES ANDINAS
LOMAS
ESTEROS
¡¡VAMOS DE VIAJE!!

1. VALLES TRANSVERSALES

- Relieves cercanos a los ríos.
- Áreas más pobladas y productivas de la costa.
- Su recorrido es transversal (este a oeste)
- Llamados también: CONOS DEYECTIVOS.
- Valle más extenso: Camaná-Majes (Arequipa)

Valle del Rímac (Lima): más poblado

Valle de Chira (Piura)

Valle de Jequetepeque (La Libertad)

Valle de Chicama (La Libertad)

Valle de Virú (La Libertad)

Valle de Ica (Ica)

Valle de Osmore (Moquegua)

2. PAMPAS

- Restos de antiguos valles.
- Suelos de gran potencial agrícola, debido a que conservan los nutrientes de lo que antes fue un valle.
- Amplía la frontera agrícola a través de la implementación de obras de irrigación.

La pampa más extensa es OLMOS (Lambayeque)

Pampa de Pacasmayo (La Libertad)

Pampa de Villacurí (Ica)

Pampa de La Joya (Arequipa)

3. DESIERTOS

- Áreas cubiertas de arena y partículas rocosas.
- Escasez de agua y vegetación.
- Encontramos dunas, médanos y oasis.

USOS

- Instalación de fábricas.
- Instalación de bases militares.
- Expandir la frontera urbana.

Desierto más extenso: Sechura (Piura)

Desierto de Ancón (Lima)



Desierto de Ica: más turístico



Desierto de Sacaco (Arequipa)

TIPOS DE DUNAS

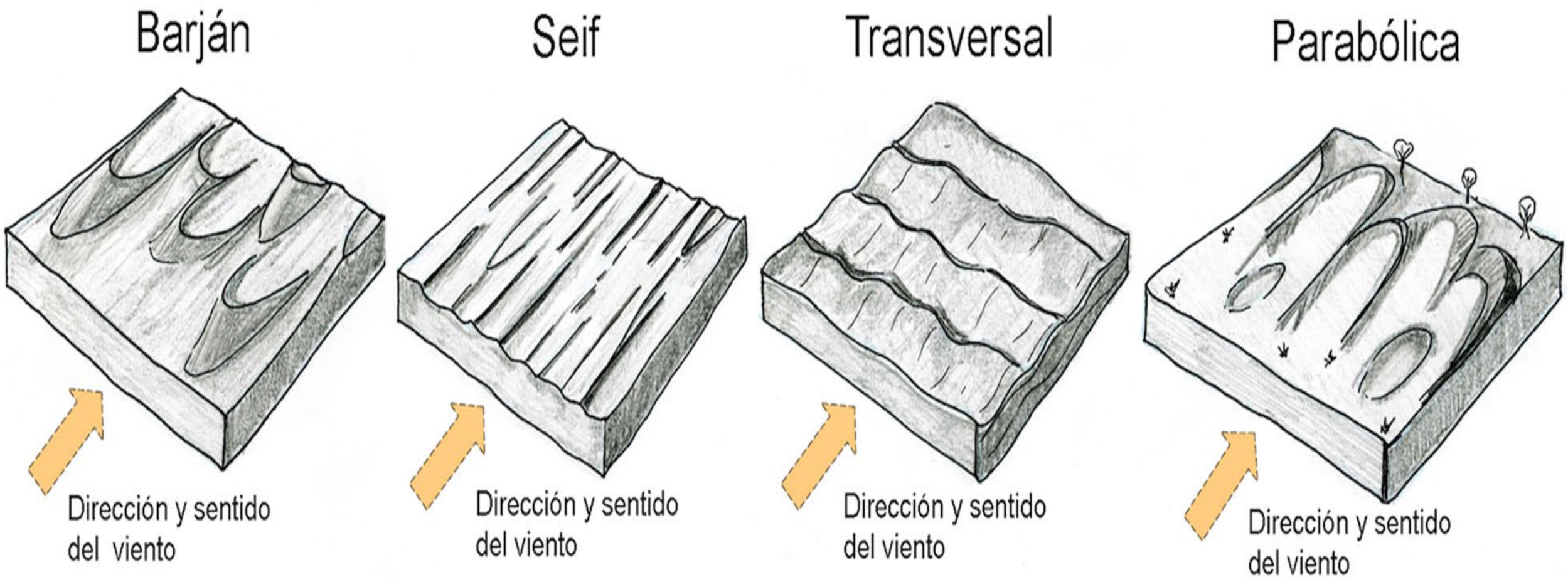

La duna más extensa de la costa es Pur Pur en La Libertad.

Pur Pur se extiende por aproximadamente 2 km.

La duna más alta de la costa es Cerro Blanco (2078 metros) en Ica.

El médano más extenso de la costa es Pasamayo ubicado en Lima.

El oasis más conocido de la costa es La Huacachina en Ica.

4. TABLAZOS:

- Terrazas marinas en proceso de levantamiento epirogénico.
- Son áreas destinadas a la explotación de hidrocarburos (petróleo, gas).

Tablazo más extenso: Máncora (Piura)



Tablazo de Lurín (Lima): más poblado

Tablazo de Ica: reciente levantamiento

Tablazo de Zorritos (Tumbes)



5. DEPRESIONES:

- Áreas en lento proceso de hundimiento.
- Zonas en las que se puede extraer sales minerales.
- Llamadas salineras.
- Si las concentraciones de sal son escasas son denominadas, ALBÚFERAS.

Depresión más baja: BAYÓVAR (37mbnm)Piura

PANTANOS DE VILLA: LIMA

ALBÚFERAS DEL MEDIO MUNDO: LIMA

6. ESTRIBACIONES ANDINAS:

- Ramales de la cordillera de los Andes presentes en la franja costera.
- Dirección transversal.
- Denominados cerros.
- Impide la construcción de carreteras.
- Permiten la construcción de antenas de comunicación.

MORRO SOLAR

CERRO SAN CRISTÓBAL ES EL MÁS ALTO DE LIMA.

COSTA VERDE

Cerro El Agustino (Lima)

Cerro Casuarinas (Lima)

Cerro Huaricangana (Ica) más alto de la costa.

7. LOMAS:

- Relieve estacional (invierno-primavera).
- Se cubre de vegetación debido a la humedad (inversión térmica).
- La presencia de flora y fauna permite su potencial turístico.

PROBLEMA:

- Crecimiento poblacional urbano desordenado.

Loma más extensa: ATIQUIPA (Arequipa)

Lomas de Atiquipa (Arequipa)

Más extensa

Lomas de Lachay (Lima)

Mejor conservada

Lomas de Lúcumo (Lima)

Lomas del Mirador (Lima)

Lomas de Mangomarca (Lima)

8. ESTEROS:

- Terrenos pantanosos a orillas de las desembocaduras de algunos ríos de la costa norte.
- La vegetación característica es el MANGLE.
- Potencial turístico.



Estero más extenso: PUERTO PIZARRO (Tumbes)

Trilce

ACADEMIA

MEJOR PREPARACIÓN A MENOR PRECIO